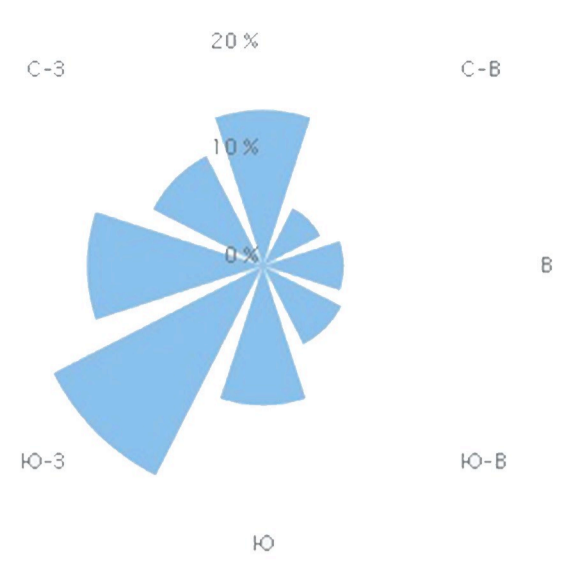
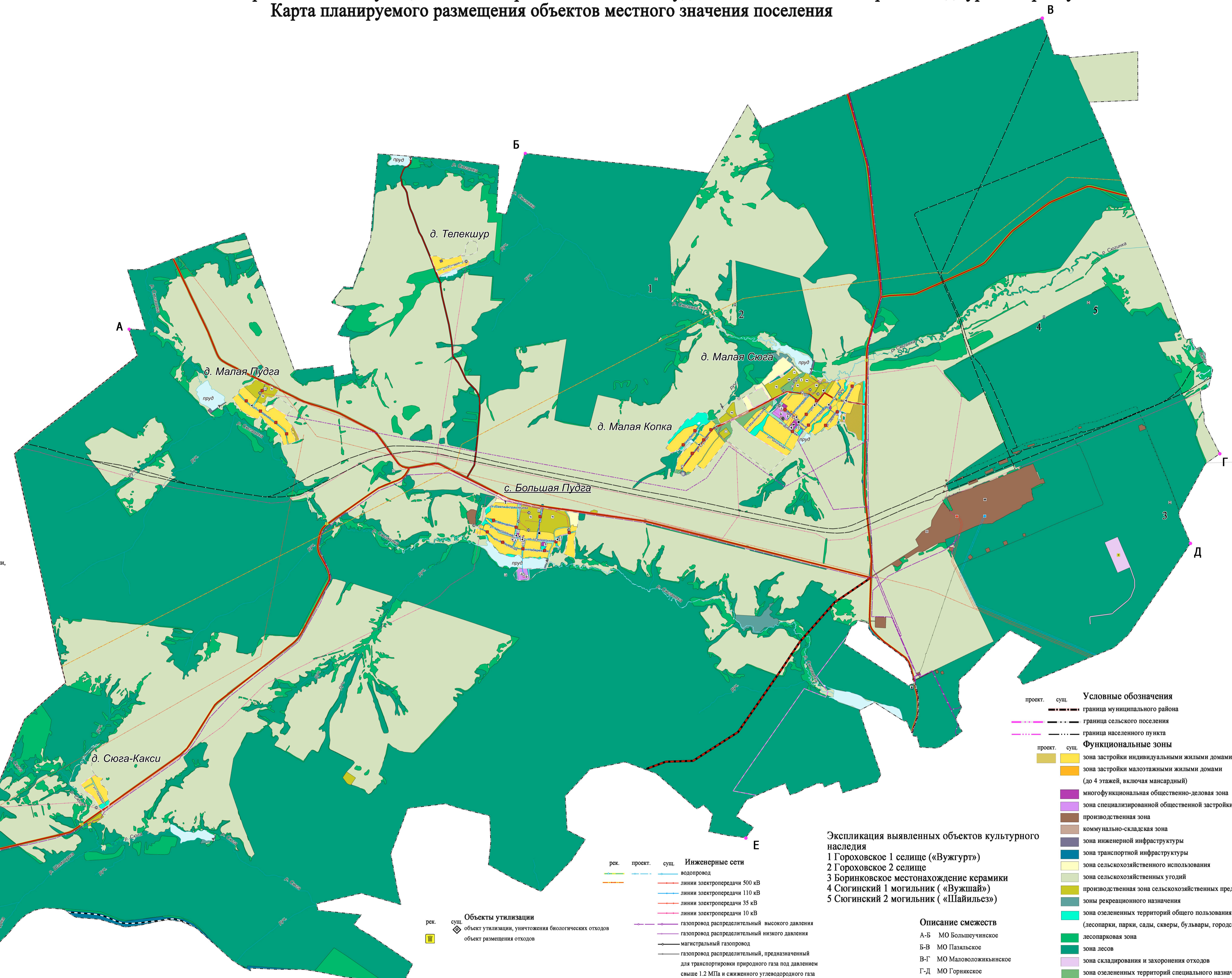
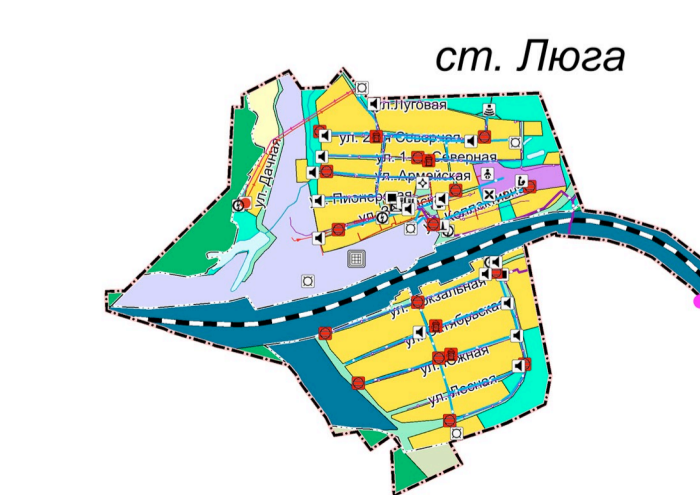


Проект внесения изменений в Генеральный план муниципального образования «Большепудгинское» Можгинского района Удмуртской республики

Карта планируемого размещения объектов местного значения поселения



- Автомобильные дороги**
- реконструкция: (orange line)
 - проект: (red line)
 - существующие: (black line)
- Объекты транспортной инфраструктуры**
- существующие: мостовое сооружение, станция автозаправочная, железнодорожный путь общего пользования, посадочная площадка
- Объекты местного значения**
- дошкольные образовательные организации
 - общеобразовательные организации
 - научная организация и ее структурные подразделения
 - объекты культурно-досугового (клубного) типа
 - обособленное структурное подразделение медицинской организации, оказывающей первичную медико-санитарную помощь
 - объекты почтовой связи
 - административное здание
 - объект религиозной организации
 - объекты торговли, общественного питания
 - спортивное сооружение
 - предприятие по разведению молочного крупного рогатого скота, производство сырого молока
 - предприятие по разведению свиней
 - предприятие по лесоводству и лесозаготовкам
 - предприятие по рыболовству и рыбоводству
 - кладбища
 - памятников
- Объекты инженерной инфраструктуры**
- проект: электрическая подстанция 110 кВ, электрическая подстанция 35 кВ, трансформаторная подстанция, газораспределительная станция (ГРС), источник тепловой энергии (котельные), артезианская скважина, водонапорная башня, базовая станция, наземная станция (радиосвязи), резервуар
 - существующие: водосборные и водопропускные гидротехнические сооружения (в том числе сопрягающие), компрессорная станция (КС), компрессорный цех (КЦ)



- Объекты утилизации**
- реконструкция: (orange line)
 - существующие: объект утилизации, уничтожения биологических отходов, объект размещения отходов

- Инженерные сети**
- реконструкция: водопровод, линия электропередачи 500 кВ, линия электропередачи 110 кВ, линия электропередачи 35 кВ, линия электропередачи 10 кВ
 - проект: газопровод распределительный высокого давления, газопровод распределительный низкого давления, магистральный газопровод, газопровод распределительный, предназначенный для транспортировки природного газа под давлением свыше 1.2 МПа и сжиженного углеводородного газа, теплотрассы, линия связи

Экспликация выявленных объектов культурного наследия

- 1 Гороховское 1 селище («Вужгурт»)
- 2 Гороховское 2 селище
- 3 Боринковское местонахождение керамики
- 4 Сюгинский 1 могильник («Вужшай»)
- 5 Сюгинский 2 могильник («Шайльез»)

- Описание смежеств**
- А-Б МО Большеучинское
 - Б-В МО Пазьяльское
 - В-Г МО Маловоложъянское
 - Г-Д МО Горнякское
 - Д-Е Городской округ Можга
 - Е-Ж МО Сюгаильское
 - Ж-А Кизнерский район

- Условные обозначения**
- проект: граница муниципального района, граница сельского поселения, граница населенного пункта
- Функциональные зоны**
- проект: зона застройки индивидуальными жилыми домами, зона застройки малоэтажными жилыми домами (до 4 этажей, включая мансардный), многофункциональная общественно-деловая зона, зона специализированной общественной застройки, производственная зона, коммунально-складская зона, зона инженерной инфраструктуры, зона транспортной инфраструктуры, зона сельскохозяйственного использования, зона сельскохозяйственных угодий, производственная зона сельскохозяйственных предприятий, зоны рекреационного назначения, зона озелененных территорий общего пользования (лесопарки, парки, сады, скверы, бульвары, городские леса), зона лесов, зона складирования и захоронения отходов, зона озелененных территорий специального назначения, зона режимных территорий, зона акваторий, иные зоны

Масштаб 1 : 28 000